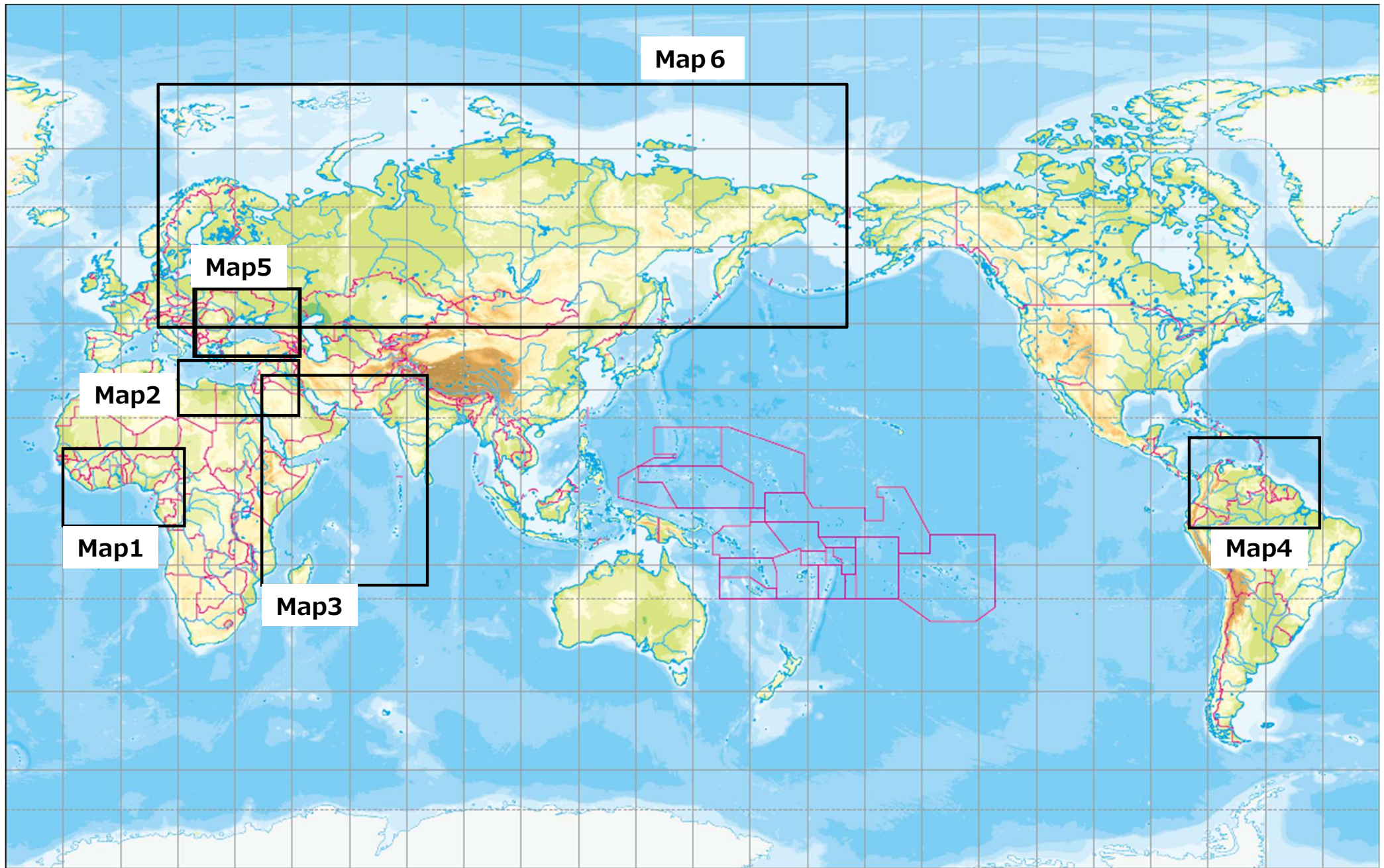


船舶戦争保険 除外水域地図

2026年1月16日午前0時（日本時間）以降適用



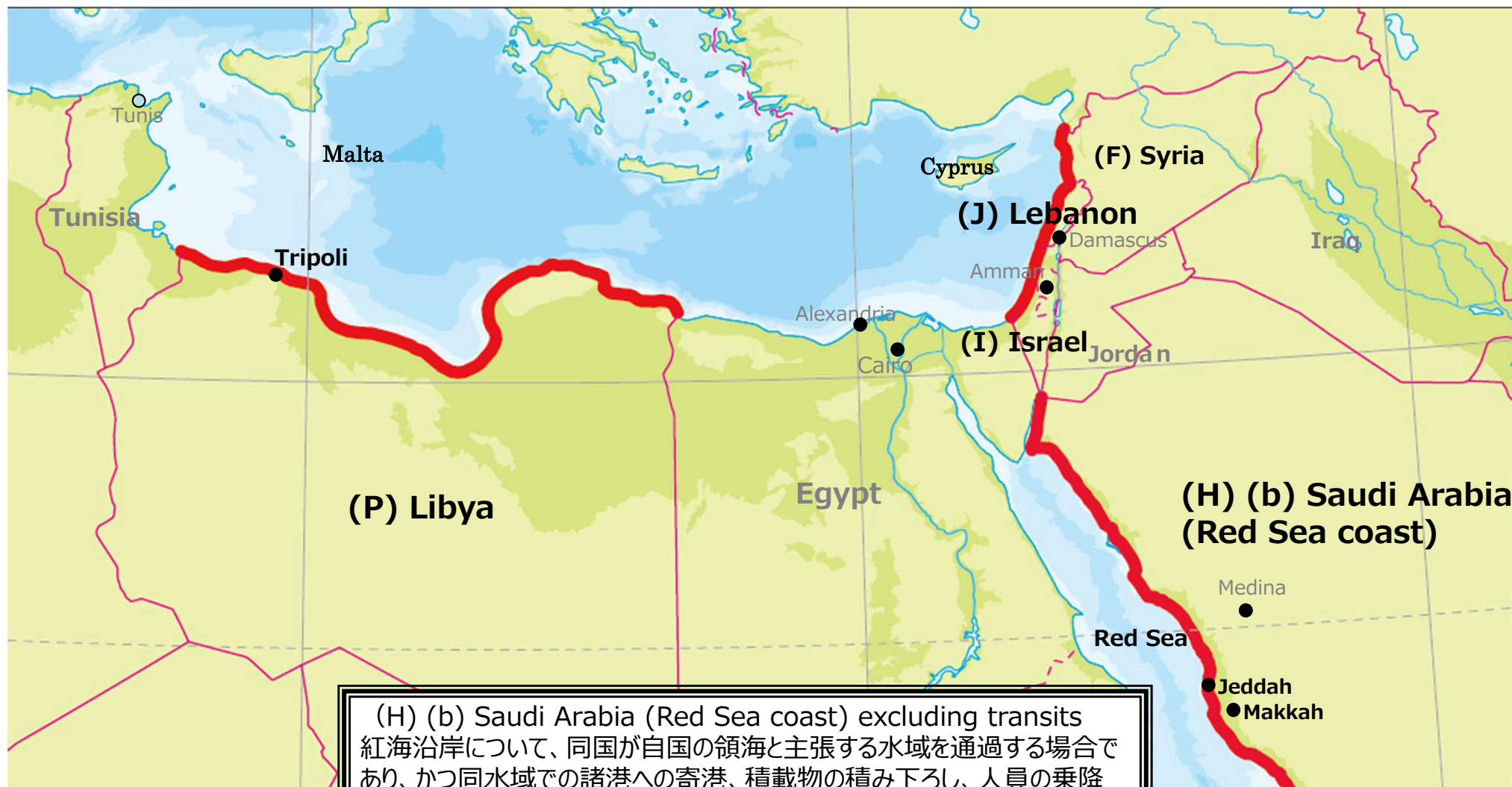
TOKIO MARINE
NICHIDO



Map 1 (A) Nigeria, (B) Benin, (C) Togo, (D) Gulf of Guinea



Map 2 (F) Syria, (H)(b) Saudi Arabia (Red Sea Coast) (I) Israel, (J) Lebanon
(P) Libya

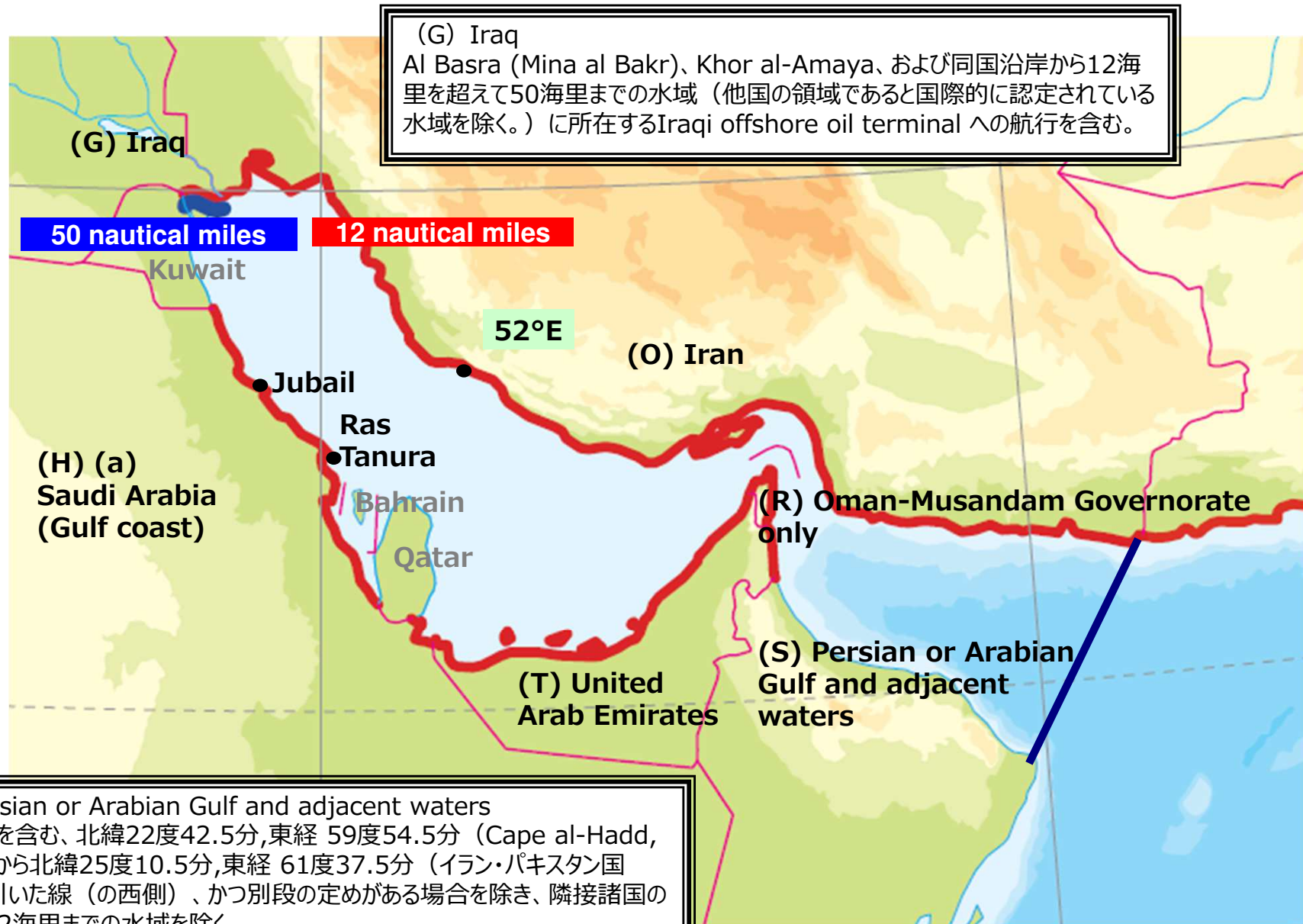


(H) (b) Saudi Arabia (Red Sea coast) excluding transits
紅海沿岸について、同国が自国の領海と主張する水域を通過する場合で
あり、かつ同水域での諸港への寄港、積載物の積み下ろし、人員の乗降
等が行われない場合は一般世界水域の取扱いとする。

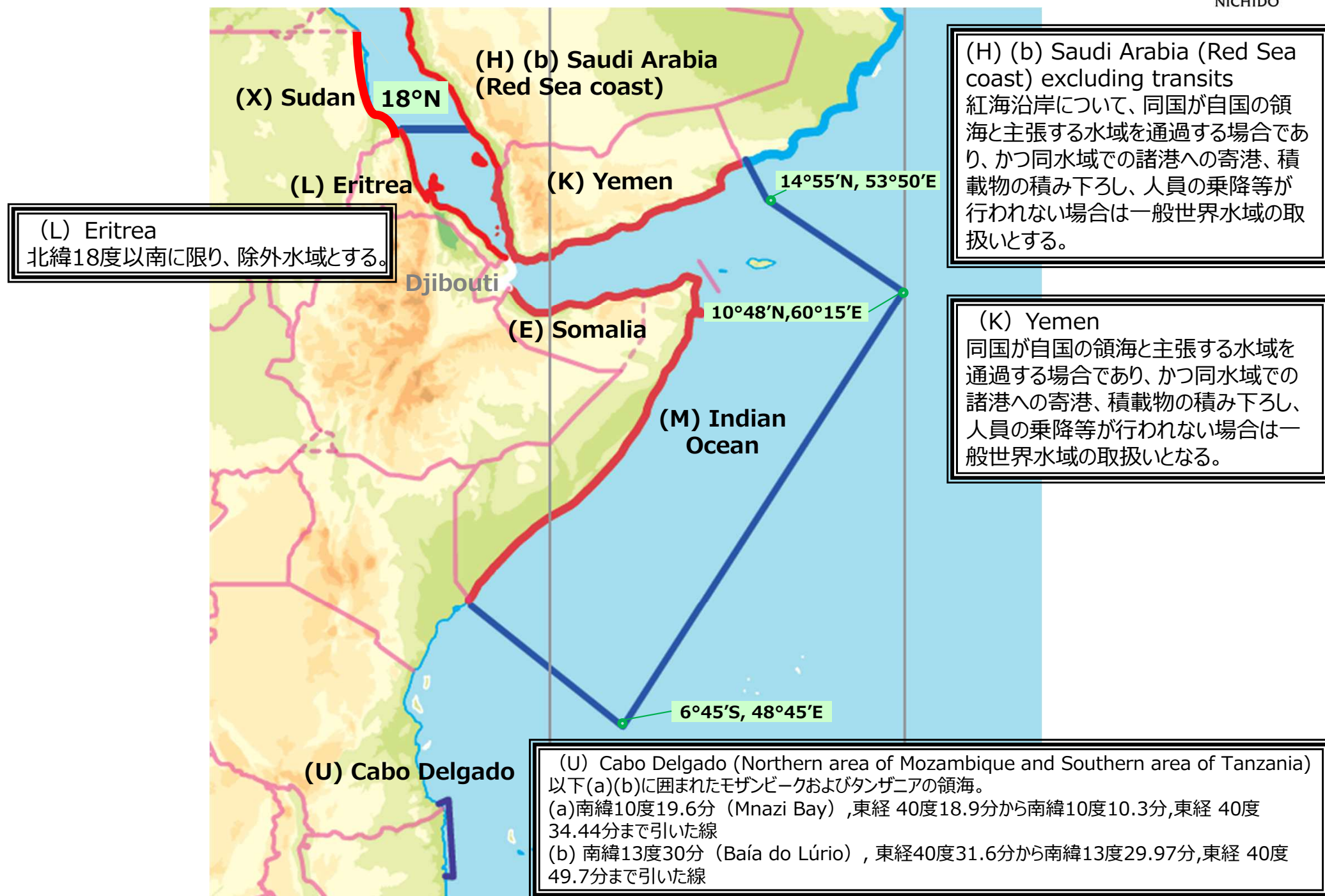
Map 3 (E) Somalia, (K) Yemen, (L) Eritrea, (M) Indian Ocean, (Q) Pakistan,
(R) Oman-Musandam Governorate only, (U) Cabo Delgado, (X) Sudan



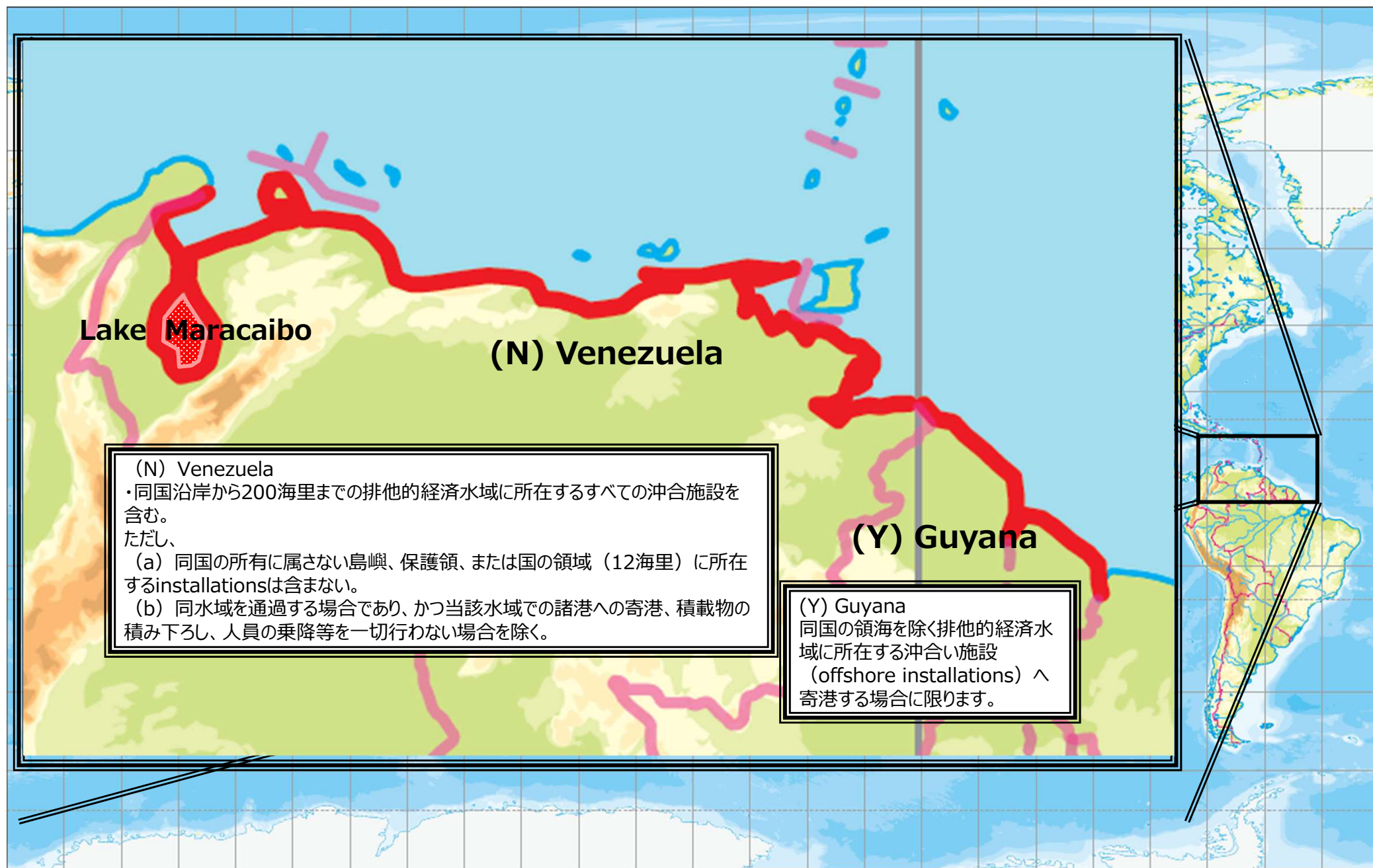
Map 3-1 (G) Iraq, (H) (a) Saudi Arabia (Gulf coast), (O) Iran,
(R) Oman-Musandam Governorate only
(S) Persian or Arabian Gulf and adjacent waters (T) United Arab Emirates



Map3-2 : (E) Somalia, (H) (b) Saudi Arabia (Red Sea coast)
 (K) Yemen, (L) Eritrea, (M) Indian Ocean, (U) Cabo Delgado, (X) Sudan



Map4 (N) Venezuela, (Y) Guyana



Map5 (V) Europe



- (V) (i) Sea of Azov and Black Sea waters (以下(a)(b)(c)(d)(e)の順を辿り引かれる線の北側に囲まれた水域)。
- (a) 北緯45度10.858分, 東経29度45.929分 (ウクライナ・ルーマニア国境) から北緯45度11.235分, 東経29度51.140分まで。
 - (b) 次に北緯45度11.474分, 東経29度59.563分を通り、北緯45度5.354分, 東経30度2.408分まで
 - (c) 次に北緯44度46.625分, 東経30度58.722分を通り、北緯44度44.244分, 東経31度10.497分まで。
 - (d) 次に北緯44度2.877分, 東経31度24.602分を通り、北緯43度27.091分, 東経31度19.954分まで
 - (e) 次に北緯43度23.126分, 東経40度0.599分まで
- (ii) ウクライナの内水全域。クリミアおよびその他ロシアの支配下にあるウクライナ領の内水を含みます。
- (iii) 以下の地域のロシアの内水
- (a) ドン川 (アゾフ海から東経41度の垂直線まで)
 - (b) ドネツ川 (ドン川からウクライナ国境まで)
- (iv) 北緯52度30分以南のベラルーシの内水全域

Map6 (W) Russia



(W) Russia

ロシアが主権を主張している千島列島の一部を含む。ただし、宗谷海峡および千島列島周辺で同国が自国の主権を主張する諸島の12海里以内の水域を通過する場合であり、かつ同水域での諸港への寄港、積載物の積み下ろし、人員の乗降等を一切行わない場合を除く。